



DISCOVER THE GREEN SIDE OF BRUSSELS !


Dimanche 29
avril 2018



ASBL
BRUXELLES
NATURE

ITINERAIRE CYCLABLE

KAUWBERG-VOGELZANG



DE KAUWBERG AU VOGELZANG

NOMBRE DE KM : 9.5 KM

DUREE APPROXIMATIVE DE LA BALADE A VELO : 1H

DESCRIPTIF DE LA BALADE

* Le départ de la balade commence à Uccle. A proximité de la Promenade verte, le plateau Engeland et l'ancienne carrière de sable du Kauwberg sont des symboles de la mobilisation citoyenne des habitants pour la sauvegarde de la nature en ville.

- Départ : avenue de la Chênaie, 125 (Carte 1)
- **Au croisement T de l'Avenue de la Chênaie et de la Rue du Verrewinkel**, descendez la Rue du Verrewinkel en longeant le cimetière d'Uccle.
- En bas de la Rue du Verrewinkel et au début de la Rue Engeland (un tronçon au revêtement inconfortable), suivez la **Promenade verte** qui est **balisée** sur toute sa longueur de pictogrammes ou des plaquettes accrochées aux poteaux *
 - **Au pont de Calevoet**, poursuivez sur la promenade verte et traversez la **chaussée d'Alseberg**
 - Vous arrivez au **site du Keyenbempt** qui fut préservé suite à l'abandon du projet de Ring autoroutier au sud de Bruxelles. Ce parc de 12 ha a été complètement aménagé en 2008
 - Continuez sur la **Rue Keyenbempt** (carte 2). Traversez la Rue de l'Etoile et prendre le rond-point en suivant la Promenade Verte. Vous passez à droite du bâtiment NEMO 33. Vous arrivez à la Chaussée de Ruisbroek
 - Tournez à gauche.
 - Prendre la **1^{ère} à droite : Rue des Lutins**. Au bout de la rue, traversez vers la gauche pour rejoindre l'allée cyclo-piétonne située à droite de la voirie. **Traversez le Parc du Bempt** : les amateurs auront le bonheur de traverser le parc du Bempt à califourchon sur le petit train à vapeur (carte 3).
 - Traversez le **Boulevard Deuxième armée Britannique**, à droite
 - Prendre directement la **1^{ère} rue à gauche : Rue de la Soierie**
 - A la fin de la rue de la Soierie, prendre le **Boulevard De l'Humanité** à droite
 - Ce dernier Boulevard devient le Blv. Industriel.
 - Traversez à gauche pour suivre le boulevard International (carte 4).
 - La Promenade Verte vous permet de longer une portion de la Senne qui a été remise à ciel ouvert récemment.
 - Passez l'écluse et, de l'autre côté du canal suivre la piste cyclable à gauche.
 - Après le passage **sous le ring**, prendre à **droite Rue De Zuen** (carte 5). Traversez la **chaussée de Mons** et par la suite **Allée Hof ter Vleest** toujours en suivant la Promenade verte.
- Vous êtes arrivé à la réserve naturelle du Vogelzangbeek. Elle présente sur près de 3 km un paysage caractérisé par de nombreux vieux saules têtards. C'est un environnement idéal pour la chouette chevêche qui y niche et s'y reproduit !

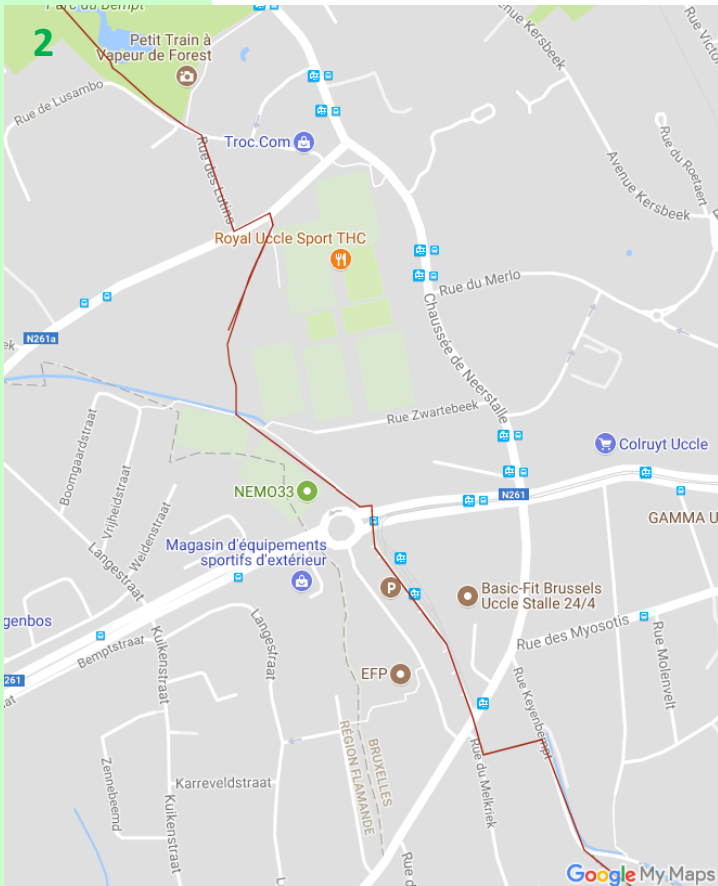
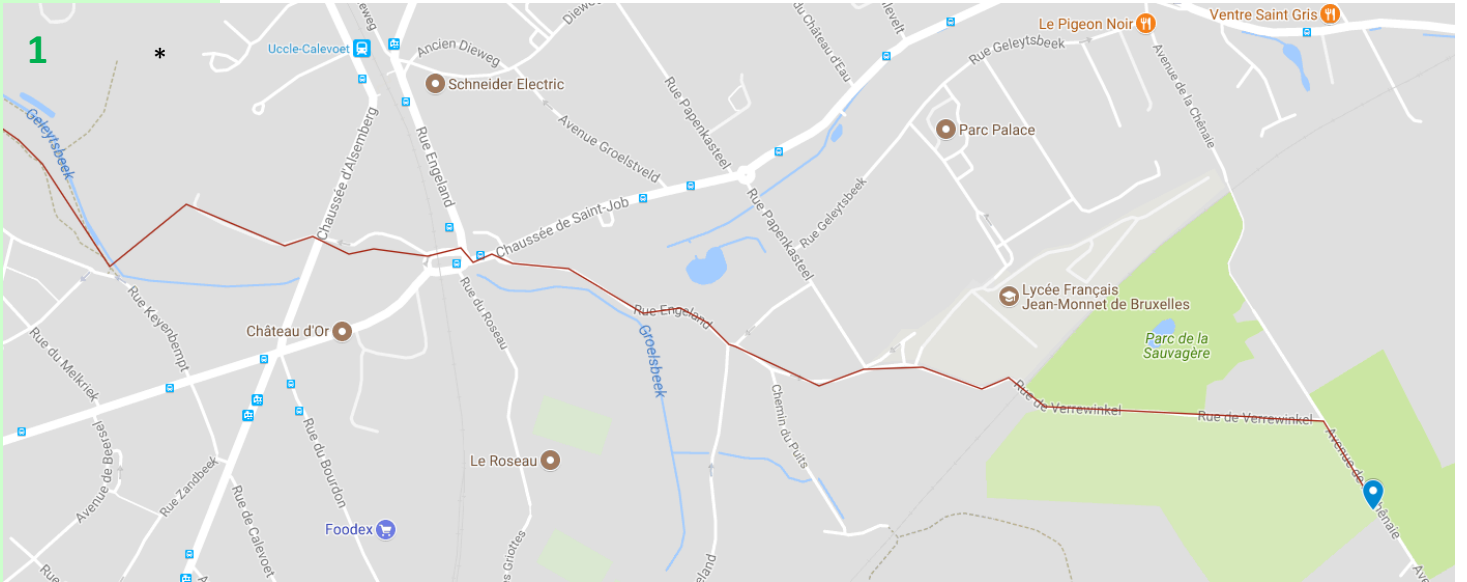
* Balisage de la Promenade Verte

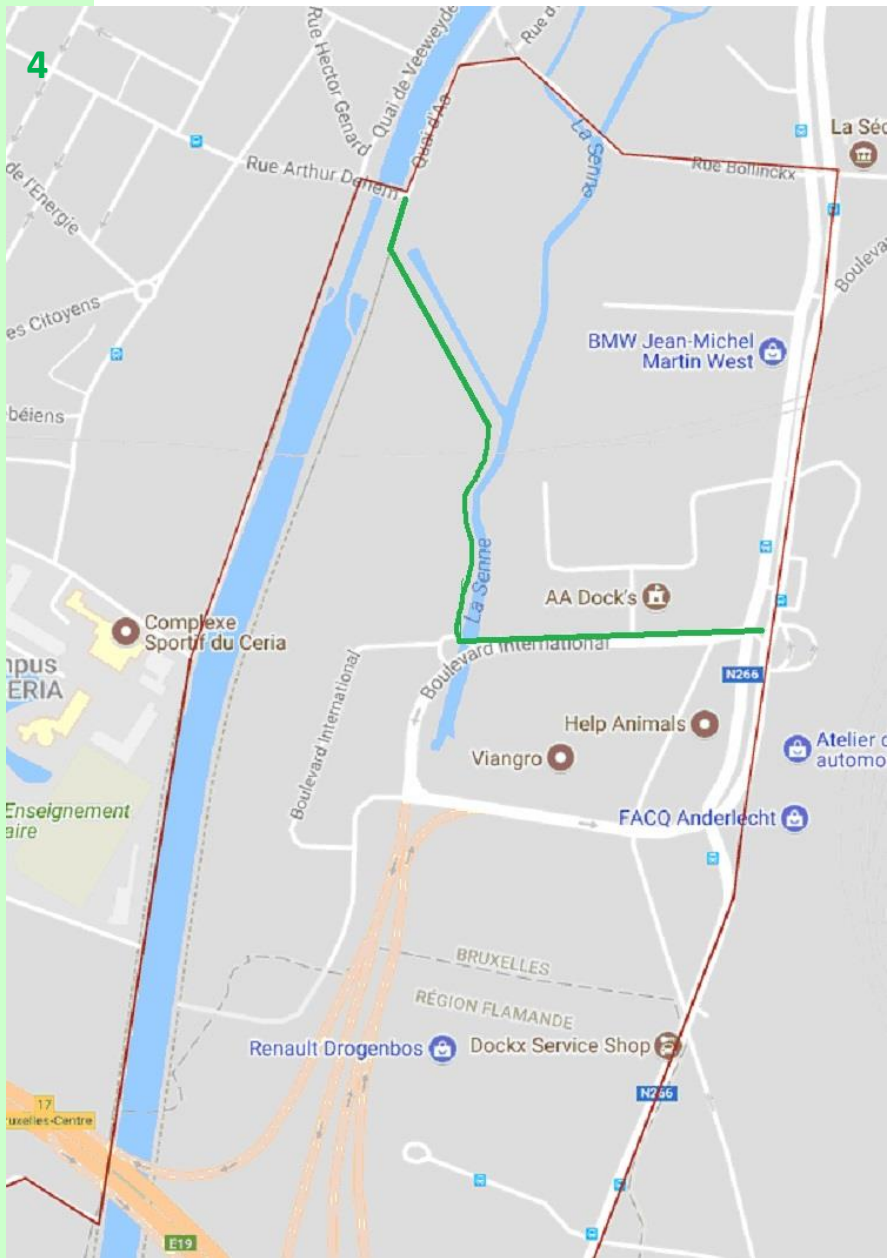


Tronçon spécifique aux cyclistes



CARTES





Pro Velo